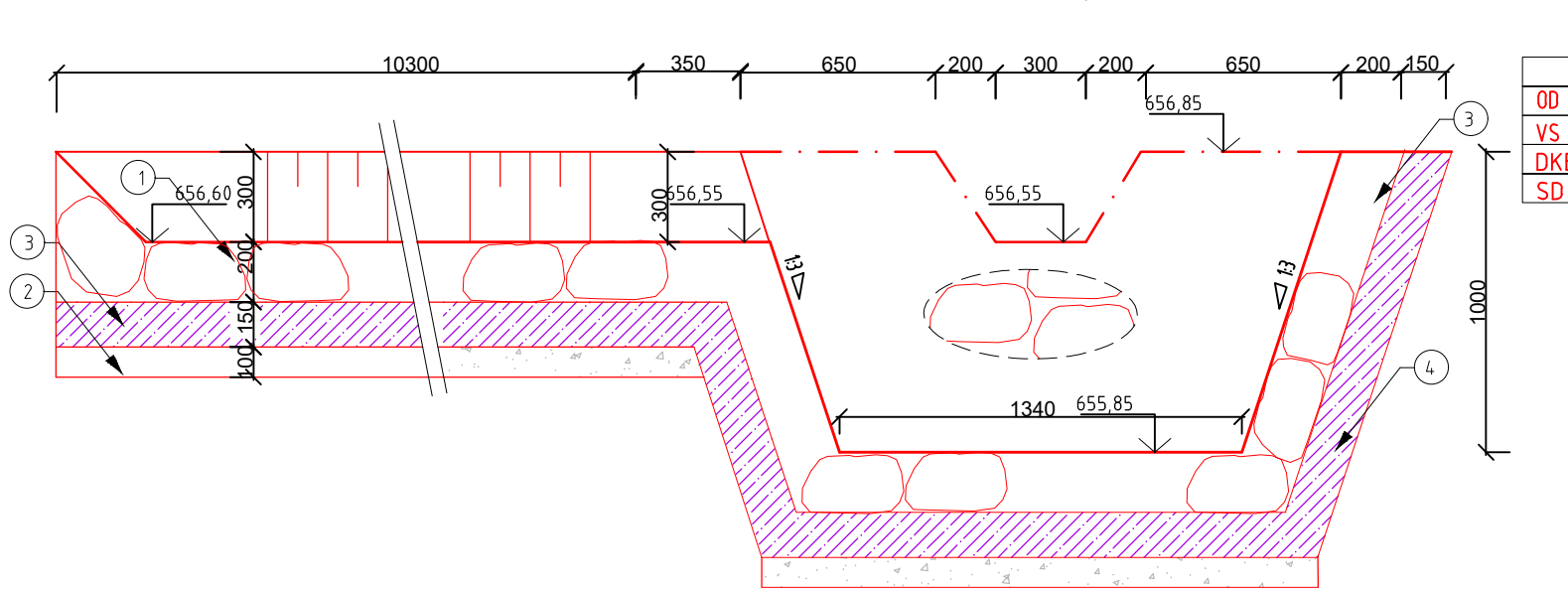
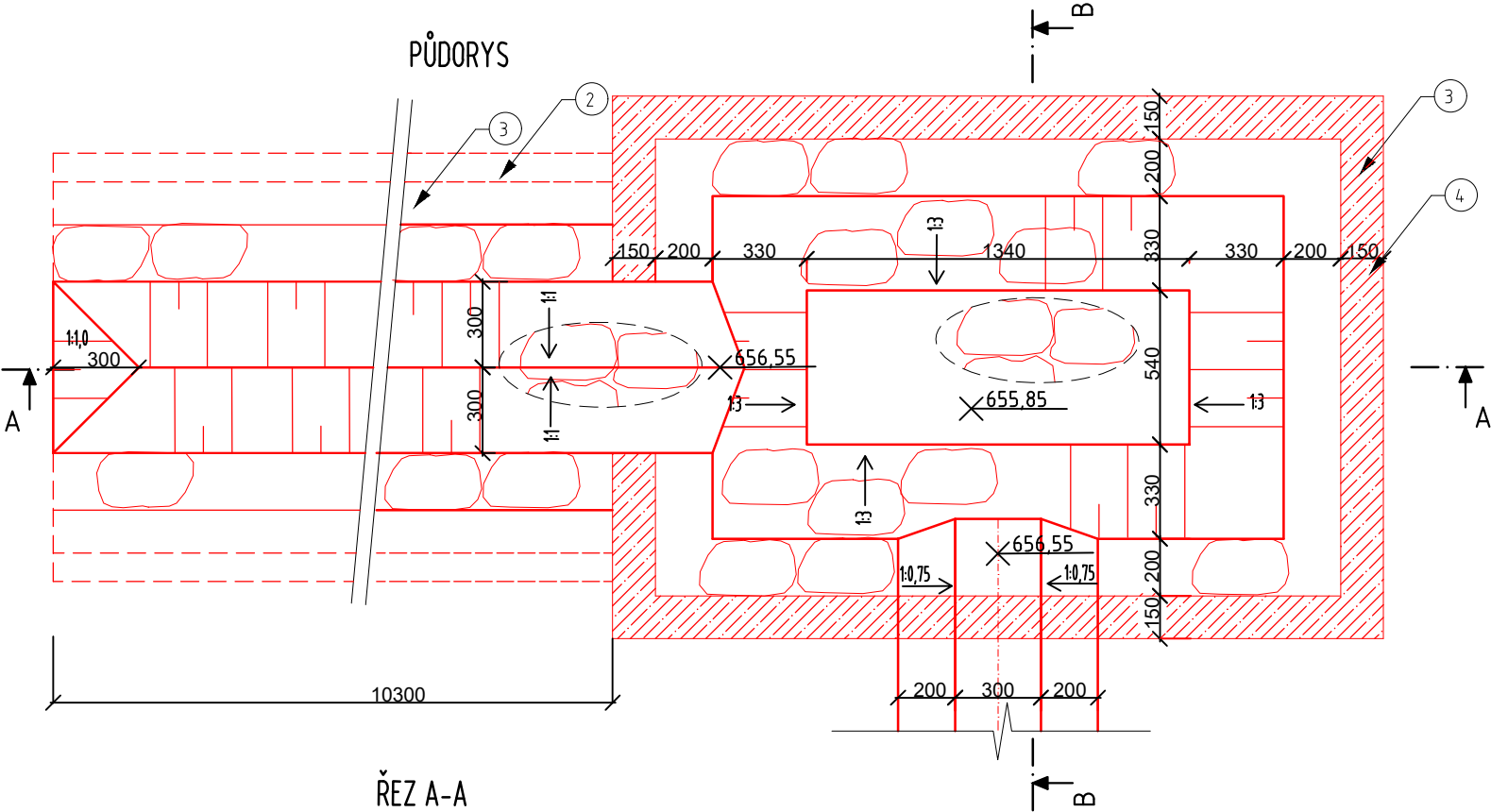


ZÁCHYTNÝ PŘÍKOP A USAZOVACÍ JÍMKA
M 1:25



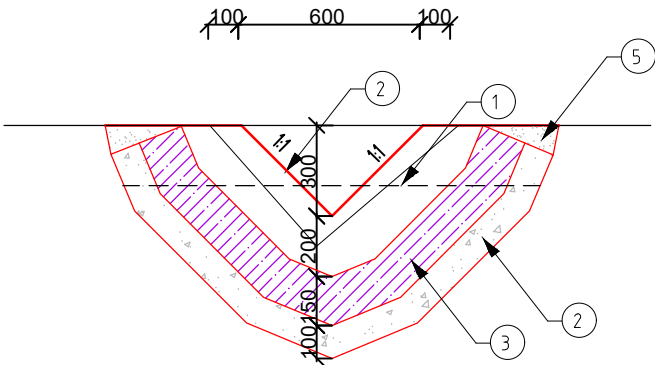
KUBATURY		
OD	2,30	m
VS	3,18	m2
DKB	3,38	m
SD	0,18	m2

LEGENDA

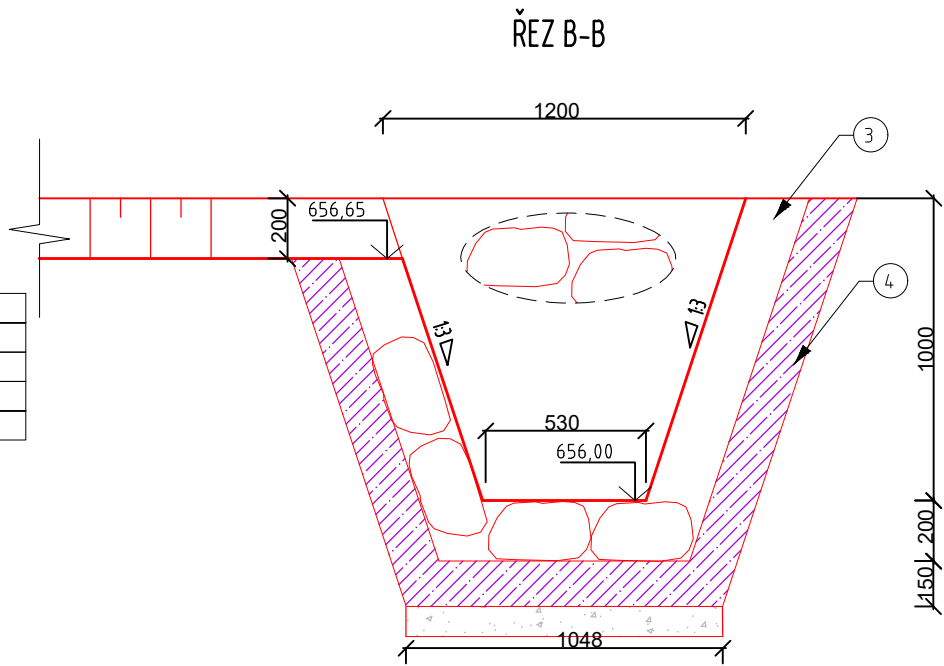
- ① ODHUMUSOVÁNÍ TL. 200 mm
② ŠTĚRKODRŤ 0/32 TL. 100 mm
③ PODKLADNÍ BETON C12/15
④ KAMENNÁ DLAŽBA DO BETONU C16/20, XC2 S VYSPÁROVÁNÍM
⑤ OHUMUSOVÁNÍ TL. 200 mm A OSETÍ TRAVNÍ SMĚSÍ

ZNAČKY PRACÍ A PRVKŮ		
Popis	Ozn.	Jedn.
Odhumosování	OD	m
Výkop v suchu	VS	m2
Dlažba do betonu	DKB	m
Humusování svahu	HS	m
Štěrkořť	SD	m2

VZOROVÝ PŘÍČNÝ ŘEZ PŘÍKOPEM



KUBATURY		
OD	1,47	m
VS	0,49	m2
DKB	1,15	m
SD	0,19	m2
HS	0,50	m



KUBATURY		
OD	1,83	m
VS	2,08	m2
DKB	2,76	m
SD	0,10	m2

INVESTOR	KRAJSKÝ POZEMKOVÝ ÚŘAD PRO KARLOVARSKÝ KRAJ, POBOČKA CHEB, EVROPSKÁ 1605/8, 350 02 CHEB IČ: 01312774 telefon : 603 584 053 e-mail: cheb.pk@spucr.cz http://spucr.cz			
ZHOTOVITEL	GEOREAL spol. s r.o., Hálkova 12, 301 00 Plzeň IČ: 40527514 telefon: 377 237 343 e-mail: georeal@georeal.cz http://www.georeal.cz			
PROJEKTANT ČÁSTI, SO	GEOREAL spol. s r.o. Hálkova 12, 301 00 Plzeň IČ: 40527514 telefon: 377 237 343 e-mail: georeal@georeal.cz http://www.georeal.cz			
	VYPRACOVAL: Ing. Ivo Paulus	STUPEŇ PD	DSP/PDPS	AUTORIZACE (ČKAIT Č. 0202361)
		DATUM	04/2021	ING. IVO PAULUS
		MĚŘÍTKO	1 : 25	
KRAJ: Karlovarský	KATASTRÁLNÍ ÚZEMÍ: Štítary u Krásné	FORMÁT	297 x 420	
STAVBA:	MALÁ VODNÍ NÁDRŽ MVN 1 A VEDLEJŠÍ POLNÍ CESTY VC14a A VC14c		OZNAČENÍ PŘÍLOHY	
ČÁST PD:	DOKUMENTACE STAVEBNÍCH OBJEKTŮ		D	
STAVEBNÍ OBJEKT:	SO 01.4 ZÁTOPA		1.1	
PŘÍLOHA:	ZÁCHYTNÝ PŘÍKOP A USAZOVACÍ JÍMKA		b.08	